

Commune de Chavornay

PLAN DE QUARTIER

SECTEUR CUENSON


APPROUVE PAR LA MUNICIPALITE
DANS SA SEANCE DU 11 FEV. 1987

Le Syndic Le Secrétaire



PLAN DEPOSE AU GREFFE
MUNICIPAL POUR ETRE SOUMIS
A L'ENQUETE PUBLIQUE
DU 11 FEV. 1987 AU 18 MARS 1987

Le Syndic Le Secrétaire



ADOpte PAR LE CONSEIL
COMMUNAL DANS SA SEANCE
DU 29 OCT 1987

Le Président Le Secrétaire



APPROUVE PAR LE CONSEIL
D'ETAT DU CANTON DE VAUD
DANS SA SEANCE DU 27 JUIL. 1988

l'atteste,






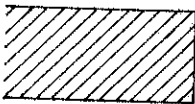









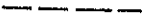

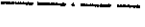









Le Chancelier



1:500

LEGENDE

article du
réglement

	PERIMETRE DU PLAN	
	PERIMETRE D'IMPLANTATION	
	ALIGNEMENT SELON PLAN D'EXT. DU 7.2.73	3
	RECTIFICATION D'ALIGNEMENT	
	PERIMETRE DE LA ZONE AGRICOLE PROTEGEE	
	BATIMENT A MAINTENIR	20
	BATIMENT A DEMOLIR	19
	DESTINATION DES BATIMENTS	4
	ORIENTATION DU FAITE PRINCIPAL	6
h max	HAUTEUR MAXIMALE DU FAITE	
s.b. max	SURFACE BATIE MAXIMALE	4
s.p. max	SURFACE MAXIMALE DES PLANCHERS	4
h max. corniche	HAUTEUR MAXIMALE CORNICHE **	4
	VOIE DE CIRCULATION	12
	VOIE RESIDENTIELLE	
	CHEMINEMENT PIETONS	13
	JARDINS PRIVES & PETITS BATIMENTS	11
existant		
à créer		
	EQUIPEMENT : EAUX USEES	24
	EAUX CLAIRES	
	EAU	
	ELECTRICITE	
	TELEPHONE	
	GAZ	
		
		
		
		
	PARKING EXTERIEUR	17
	PLACE DE JEUX	14
	TERRAIN DE LOISIRS	15
	ARBORISATION	18

* modification apportée par le Conseil d'Etat.
Passé dans le secteur "arborisation".

