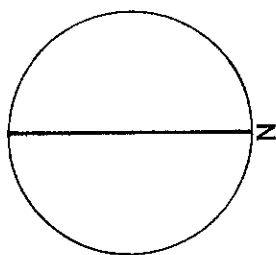


COMMUNE DE CHAVORNAY

" GRAND PAQUIER "


PLAN PARTIEL
D'AFFECTATION



Echelle	1/1000
Numéro	725
Date	28.01.1993 12.02.1993 20.05.1994 E 06.01.1995 CC 21.09.1995 CC 09.05.1996


PLAREL LAUSANNE

Approuvé par la Municipalité
le 17.01.1995
Syndic *[Signature]* Secrétaire



Soumis à l'enquête publique
du 27.01.1995 au 25.02.1995
du 28.06.1996 au 27.07.1996


Au nom de la Municipalité
Syndic *[Signature]* Secrétaire



Adopté par le Conseil de la Commune

les 21.09.1995 et 09.05.1996

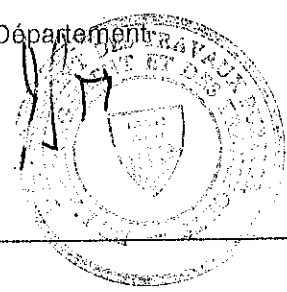
Président *[Signature]* Secrétaire



Approuvé par le Département des travaux
publics, de l'aménagement et des transports
du canton de Vaud

Lausanne, le - 4 NOV. 1996

Le Chef du Département *[Signature]*



PROPRIETAIRES

Parcelle no	Propriétaires	Surface m2
369	Jardins naturels O. Lasserre et O. Marbacher SA	49'263
370	Känel Erich	98'802
371	Känel Erich	10'423
	Droits distincts et permanents	
(355)	Jardins naturels O. Lasserre et O. Marbacher SA	(47'508)
(376)	Fédération pour la production de viande, Chavornay	(5'432)

* modifications apportées par le Conseil communal, deuxième enquête publique

SITUATION

ORBE

GRAND-PAQUIER

PLAIN E

DE

L'ORBE

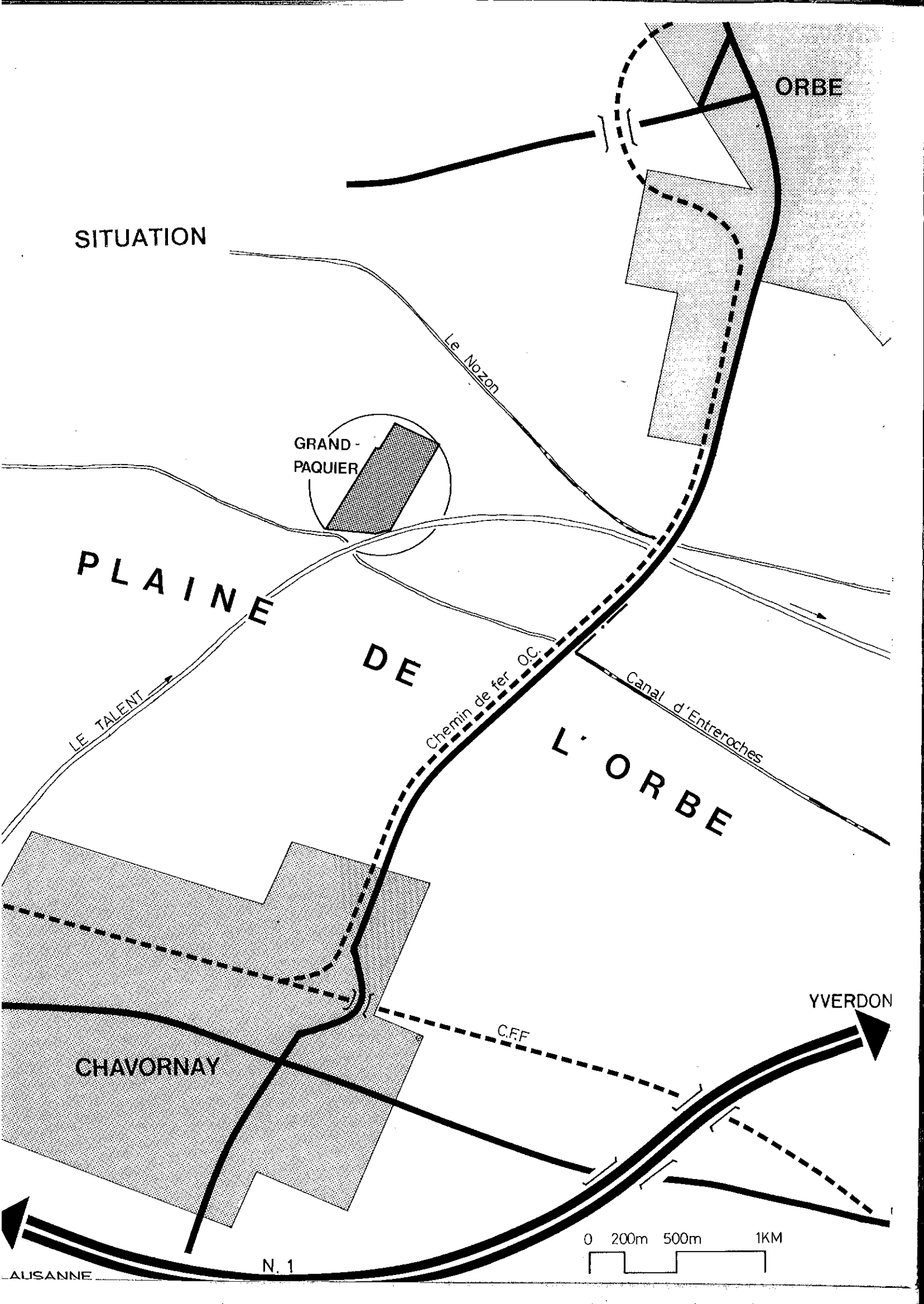
YVERDON

CHAVORNAY












0 200m 500m 1KM

AUSANNE

N. 1



LEGENDE

	LIMITE COMMUNALE
	PERIMETRE DU PLAN PARTIEL D'AFFECTATION
	BATIMENTS EXISTANTS
	AIRE DE CONSTRUCTION
	AIRE DE DEGAGEMENT
	AIRE FORESTIERE DELIMITEE LE 19.01.1993
	PERIMETRE D'IMPLANTATION
	LIMITE DES CONSTRUCTIONS
	VOIE DE CIRCULATION
	VOIE D'ACCES (tracé indicatif)
	DESSERTE AGRICOLE

